

СОГЛАСОВАНО

Начальник отдела образования  
администрации Выборгского района  
Санкт-Петербурга  
«30» августа 2024 года  
\_\_\_\_\_ Ю.И. Панюкова

УТВЕРЖДАЮ

Заведующий ГБДОУ детским садом №108  
комбинированного вида Выборгского района  
Санкт-Петербурга  
«30» августа 2024 года  
\_\_\_\_\_ Н.В. Бойцова

СОГЛАСОВАНО

Главный государственный инспектор  
по безопасности дорожного движения  
Выборгского района Санкт-Петербурга  
«30» августа 2024 года  
\_\_\_\_\_ А.С. Баранов

# ПАСПОРТ

## ДОРОЖНОЙ БЕЗОПАСНОСТИ

Государственного бюджетного дошкольного образовательного  
учреждения детского сада №108 комбинированного вида  
Выборгского района Санкт-Петербурга

2024 год

## Общие сведения

Государственное бюджетное дошкольное образовательное учреждение детский сад №108 комбинированного вида Выборгского района Санкт-Петербурга  
(полное наименование ОУ)

Юридический адрес ОУ: 194064, г. Санкт-Петербург, Светлановский проспект, дом 55, корпус 2, литера А

Фактический адрес ОУ:

1. 194064, г. Санкт - Петербург, Светлановский проспект, дом 55, корпус 2, литера А
2. 194100, г. Санкт - Петербург, улица Новолитовская, дом 14, строение 1
3. 194100, г. Санкт-Петербург, улица Грибалевой, дом 7, корпус 2

Руководитель ОУ Бойцова Наталья Владимировна (812) 297-22-93  
(фамилия, имя, отчество) (телефон)

Заместитель  
руководителя ОУ: Черноляс Ирина Александровна (812) 346-71-58  
(фамилия, имя, отчество) (телефон)

Сайт ОУ: [d108sad.ru](http://d108sad.ru)

Специалист отдела образования,  
курирующий вопросы профилактики  
детского дорожно-транспортного  
травматизма

\_\_\_\_\_ Кузнецова Екатерина Дмитриевна 576-56-56\*586  
(должность) (фамилия, имя, отчество) (телефон)

Закрепленный за ОУ работник  
Госавтоинспекции

\_\_\_\_\_ Осипов Николай Александрович 573-12-78  
(должность) (фамилия, имя, отчество) (телефон)

Ответственный за организацию  
работы по профилактике  
детского дорожно-транспортного  
травматизма в ОУ

\_\_\_\_\_ методист Ганичева Людмила Александровна 297-22-93  
(должность) (фамилия, имя, отчество) (телефон)

Руководитель или ответственный  
работник дорожно-эксплуатационной  
организации, осуществляющей  
содержание уличной  
дорожной сети

\_\_\_\_\_ (фамилия имя, отчество)

\_\_\_\_\_ (телефон)

Руководитель или ответственный  
работник дорожно-эксплуатационной  
организации, осуществляющей  
содержание внутривортовой  
территории

\_\_\_\_\_

(фамилия, имя, отчество)

\_\_\_\_\_

(телефон)

1. Количество воспитанников:
    - по адресу 194064, г. Санкт - Петербург, Светлановский проспект, дом 55, корпус 2, литера А – 185 человек;
    - по адресу 194100, г. Санкт - Петербург, улица Новолитовская, дом 14, строение 1 - 133 человек.
    - по адресу 194100, г. Санкт-Петербург, улица Грибалева, дом 7, корпус 2 – 260 человек.
  
  2. Наличие кабинета по БДД:
    - по адресу 194064, г. Санкт - Петербург, Светлановский проспект, дом 55, корпус 2, литера А) – нет;
    - по адресу 194100, г. Санкт - Петербург, улица Новолитовская, дом 14, строение 1) - есть (на 2 этаже располагается учебный класс по БДД).
    - по адресу 194100, г. Санкт-Петербург, улица Грибалева, дом 7, корпус 2 – есть (оборудованное пространство на 3 этаже)
  
  3. Наличие уголков по БДД:
    - уголки безопасности для детей в каждой группе;
    - информационные стенды для родителей в каждой группе;
    - в центральных холлах
  
  4. Наличие автогородка (площадки) по БДД да (на площадке г. Санкт-Петербург, улица Грибалева, дом 7, корпус 2 и г. Санкт - Петербург, Светлановский проспект, дом 55, корпус 2, литера А)
  
  5. Наличие автобуса в ОУ \_\_\_\_\_ нет \_\_\_\_\_
  
  6. Владелец автобуса (при наличии автобуса) \_\_\_\_\_ нет \_\_\_\_\_
  
  7. Время посещения воспитанников ГБДОУ детский сад № 108 Выборгского района Санкт-Петербурга: Пн.- пт. с 07.00 до 19.00.
- Образовательная деятельность: по расписанию во всех возрастных группах.

Телефоны оперативных служб:

01(101), 02 (102), 03 (103)

## Содержание

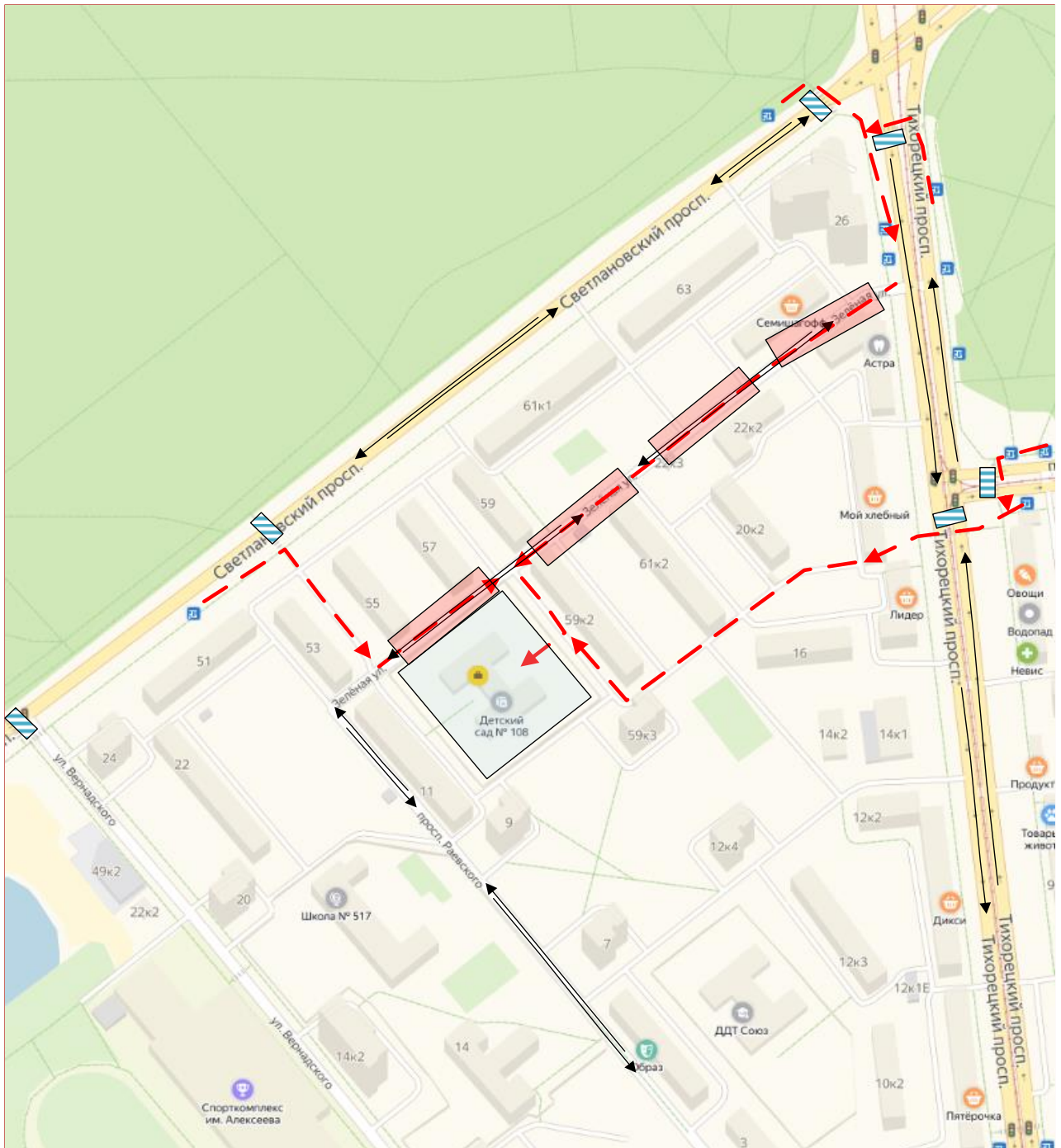
План - схемы образовательного учреждения:

- 1) Район расположения образовательной организации, пути движения транспортных средств и детей (обучающихся);
- 2) Схема организации дорожного движения в непосредственной близости от образовательной организации с размещением соответствующих технических средств организации дорожного движения, маршрутов движения детей и расположения парковочных мест;
- 3) Маршруты движения организованных групп детей от образовательной организации к стадиону, парку или спортивно-оздоровительному комплексу;
- 4) Пути движения транспортных средств к местам разгрузки/погрузки и рекомендуемых безопасных путей передвижения детей по территории образовательного учреждения.









# План-схемы образовательной организации

## 1. Район расположения образовательной организации, пути движения транспортных средств и детей (обучающихся)

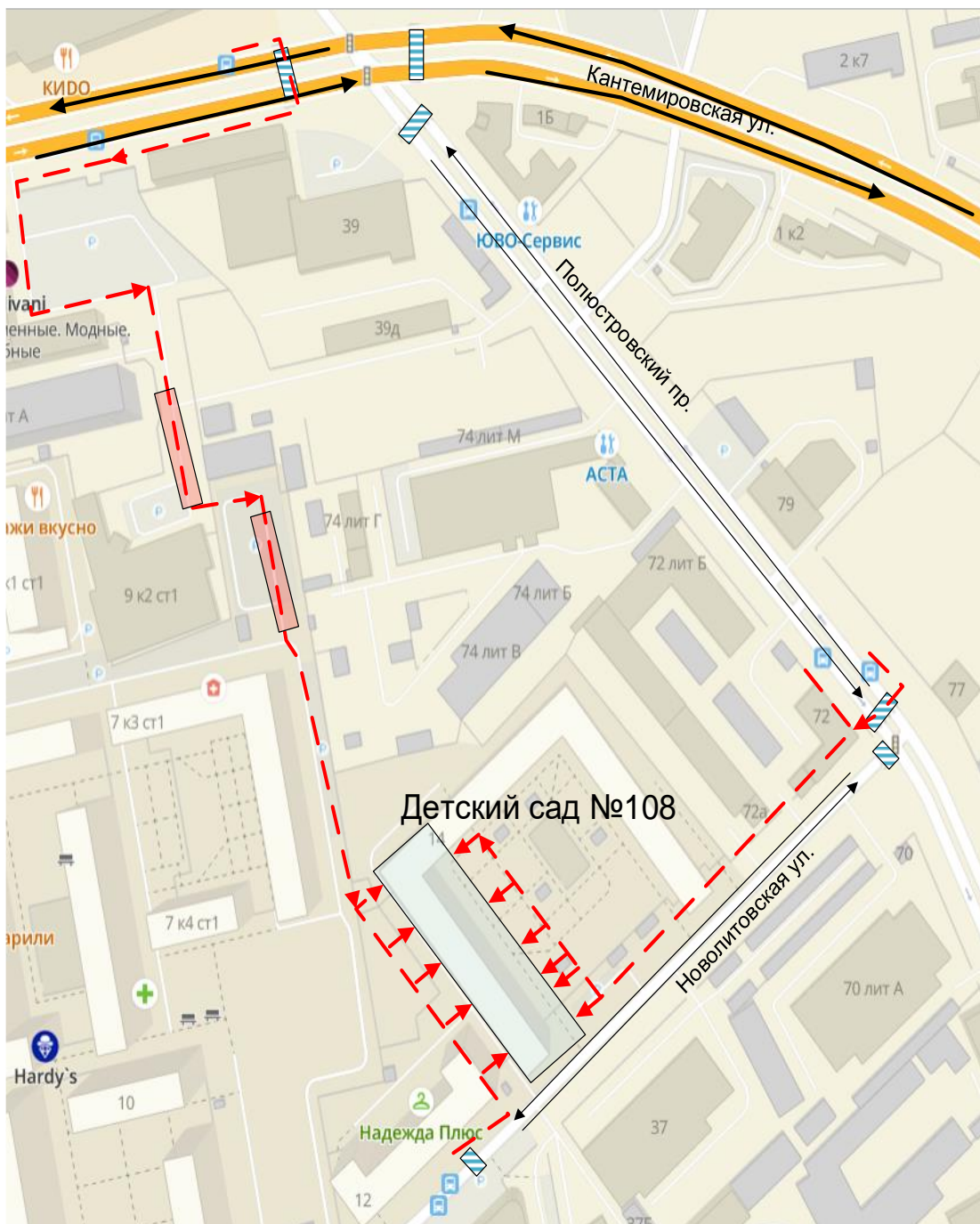
(по адресу 194064, г. Санкт - Петербург, Светлановский проспект, дом 55, корпус 2, литера А)











### Условные обозначения

- |   |                      |   |   |
|---|----------------------|---|---|
|  | - жилая застройка    |  | - движение транспортных средств                     |
|  | - проезжая часть     |  | - движение детей в (из) образовательную организацию |
|  | - тротуар            |  | - опасные участки                                   |
|  | - пешеходный переход |  | - территория детского сада                          |

**1. Район расположения образовательной организации, пути движения транспортных средств и детей (обучающихся)**  
 (по адресу 194100, г. Санкт - Петербург, улица Новолитовская, дом 14, строение 1)

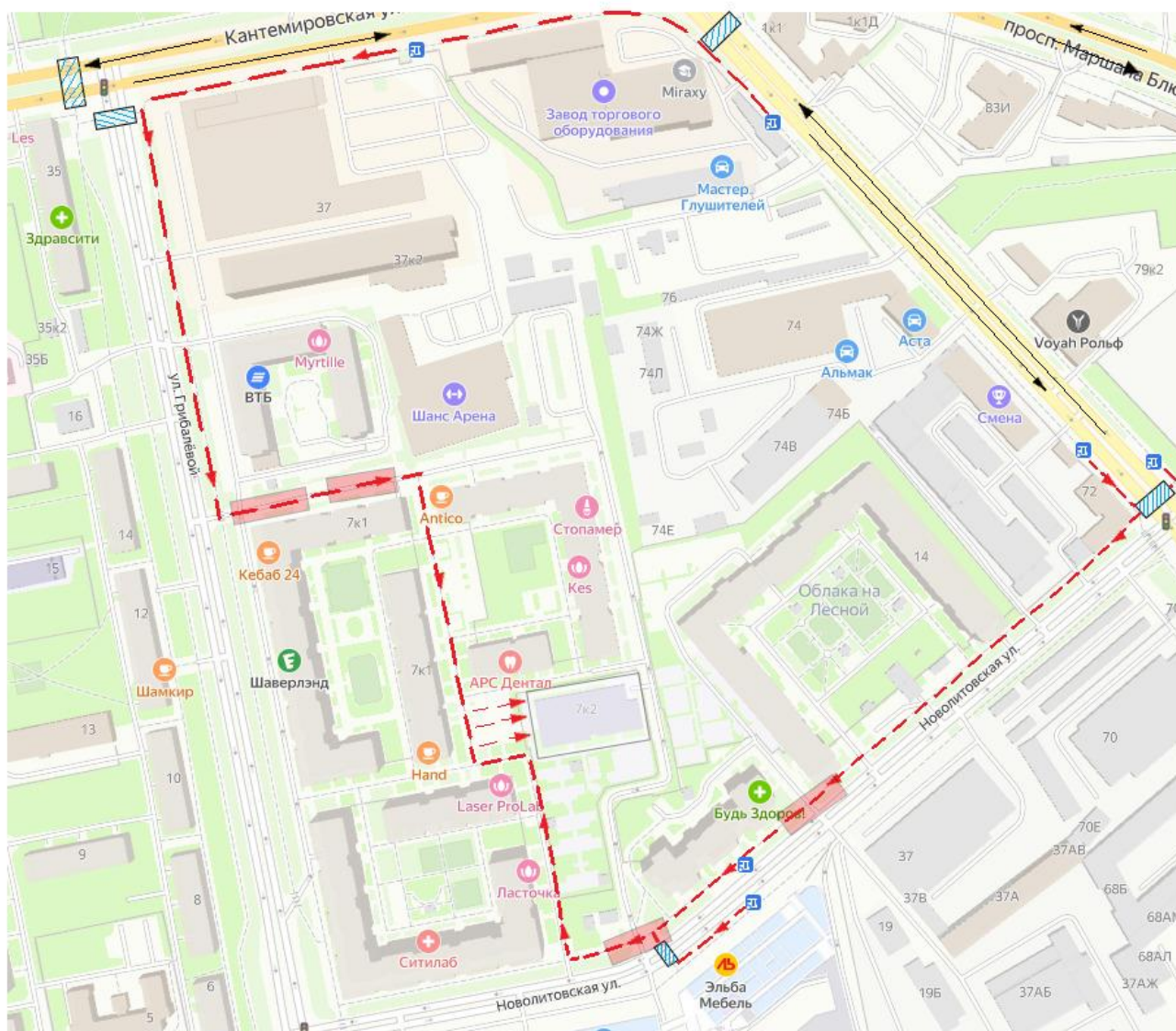


Условные обозначения









- |   |                      |   |   |
|---|----------------------|---|---|
|  | - жилая застройка    |  | - движение транспортных средств                     |
|  | - проезжая часть     |  | - движение детей в (из) образовательную организацию |
|  | - тротуар            |  | - опасные участки                                   |
|  | - пешеходный переход |  | - территория детского сада                          |

## 2. Район расположения образовательной организации, пути движения транспортных средств и детей (обучающихся)

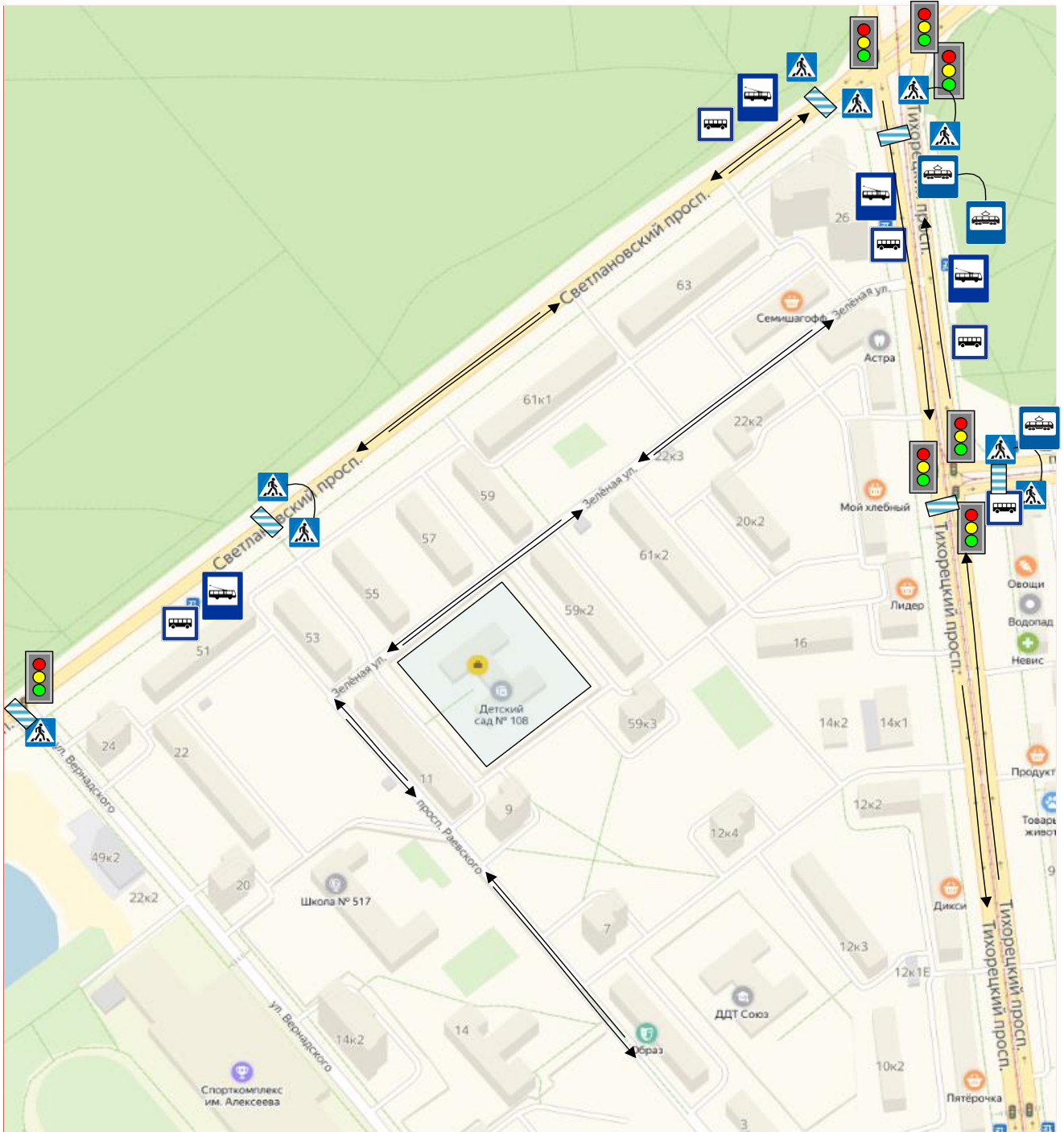
(по адресу 194100, г. Санкт - Петербург, улица Грибалева, дом 7, корпус 2)









### Условные обозначения

- |  |   |
|--|---|
|  - жилая застройка    |  - движение транспортных средств                     |
|  - проезжая часть     |  - движение детей в (из) образовательную организацию |
|  - тротуар            |  - опасные участки                                   |
|  - пешеходный переход |  - территория детского сада                          |

**2.Схема организации дорожного движения в непосредственной близости от образовательной организации с размещением соответствующих технических средств организации дорожного движения, маршрутов движения детей и расположения парковочных мест**  
 (по адресу 194064, г. Санкт - Петербург, Светлановский проспект, дом 55, корпус 2, литера А)



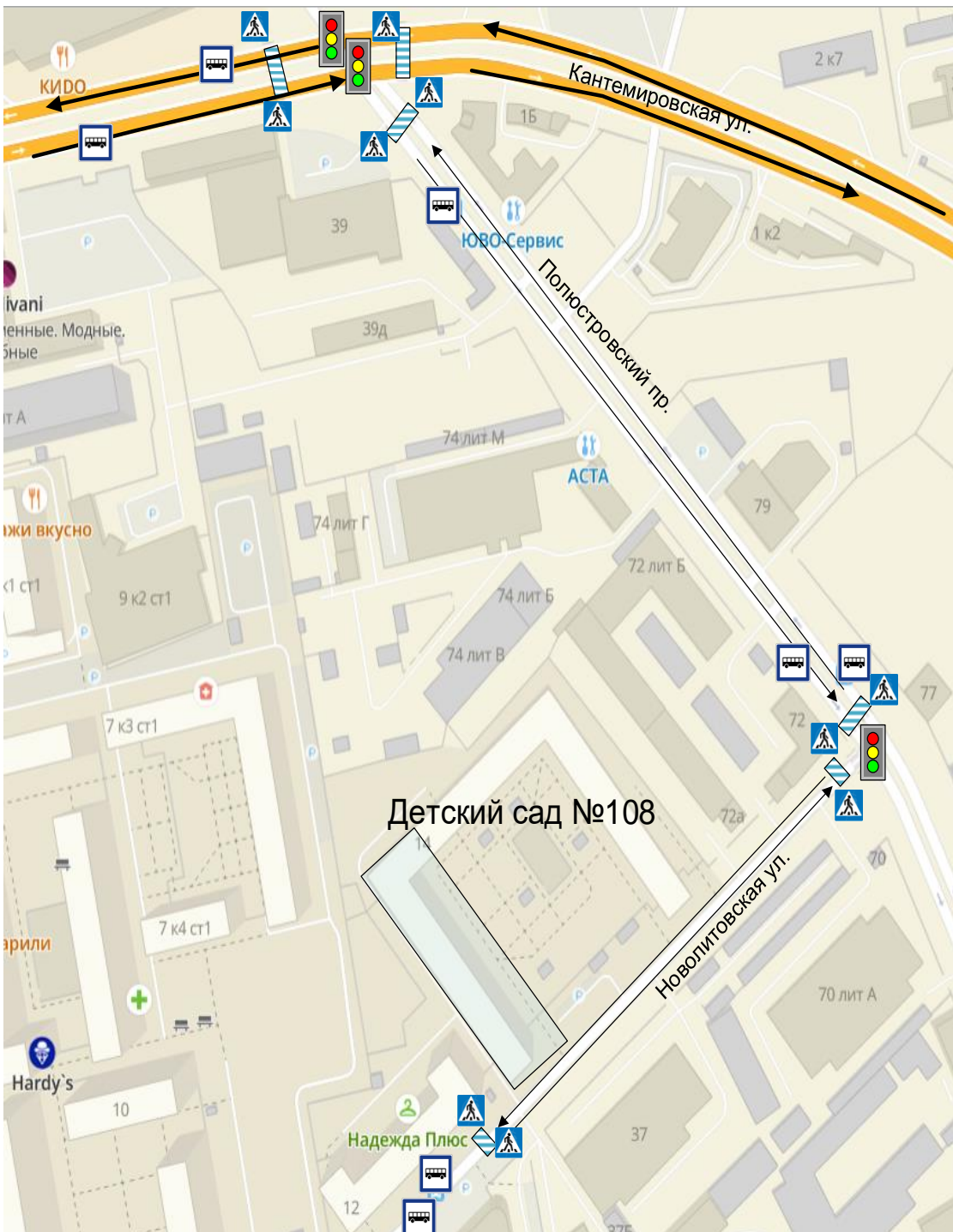
**Условные обозначения**

- |   |                   |   |                                 |
|---|-------------------|---|---------------------------------|
|  | - жилая застройка |  | - движение транспортных средств |
|  | - проезжая часть  |  | - территория детского сада      |
|  | - тротуар         |  | - пешеходный переход            |









**2.Схема организации дорожного движения в непосредственной близости от образовательной организации с размещением соответствующих технических средств организации дорожного движения, маршрутов движения детей и расположения парковочных мест**

(по адресу 194100, г. Санкт - Петербург, улица Новолитовская, дом 14, строение 1)

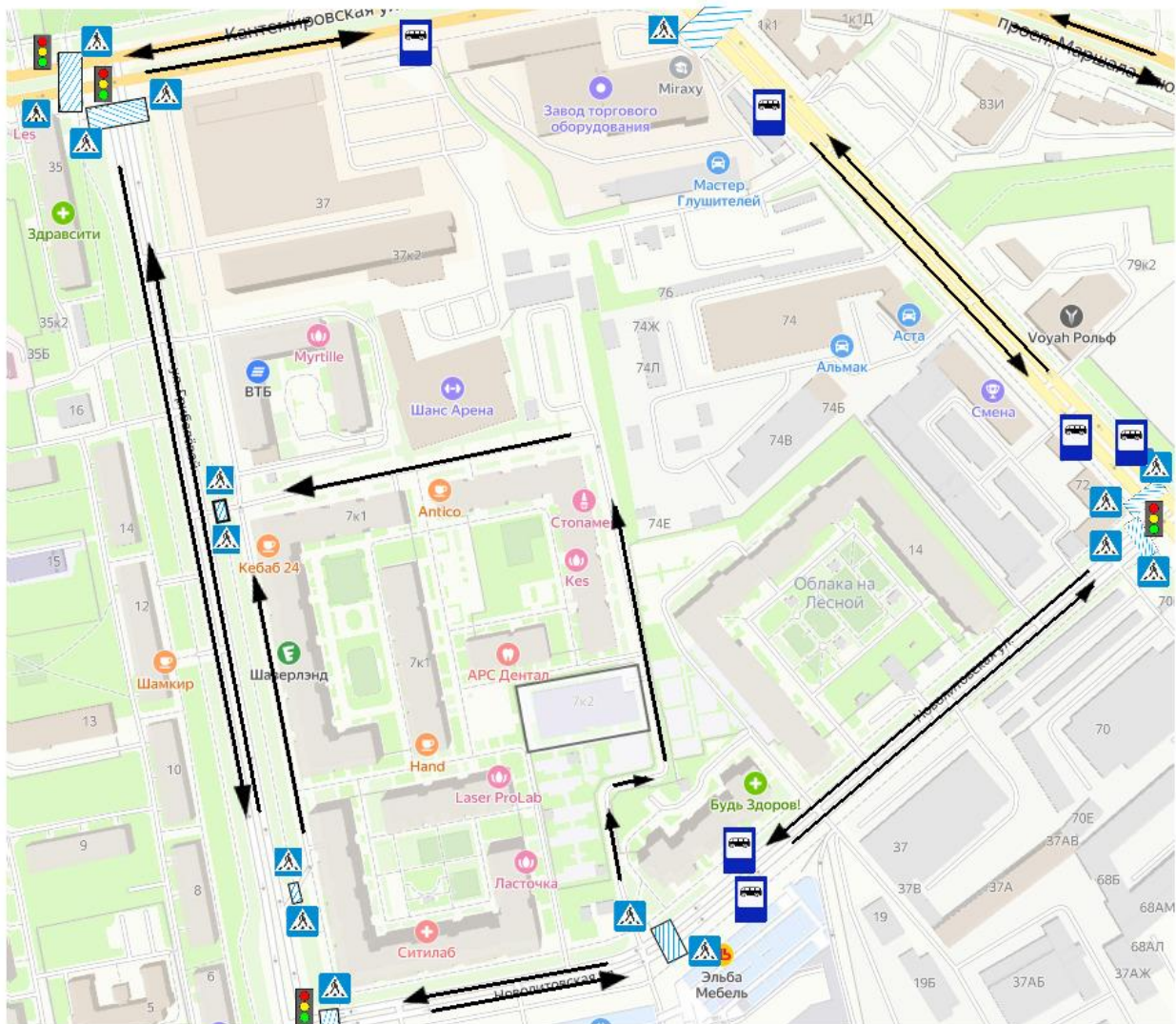


Условные обозначения







- |   |                   |   |                                 |
|---|-------------------|---|---------------------------------|
|  | - жилая застройка |  | - движение транспортных средств |
|  | - проезжая часть  |  | - территория детского сада      |
|  | - тротуар         |  | - пешеходный переход            |

**2.Схема организации дорожного движения в непосредственной близости от образовательной организации с размещением соответствующих технических средств организации дорожного движения, маршрутов движения детей и расположения парковочных мест**

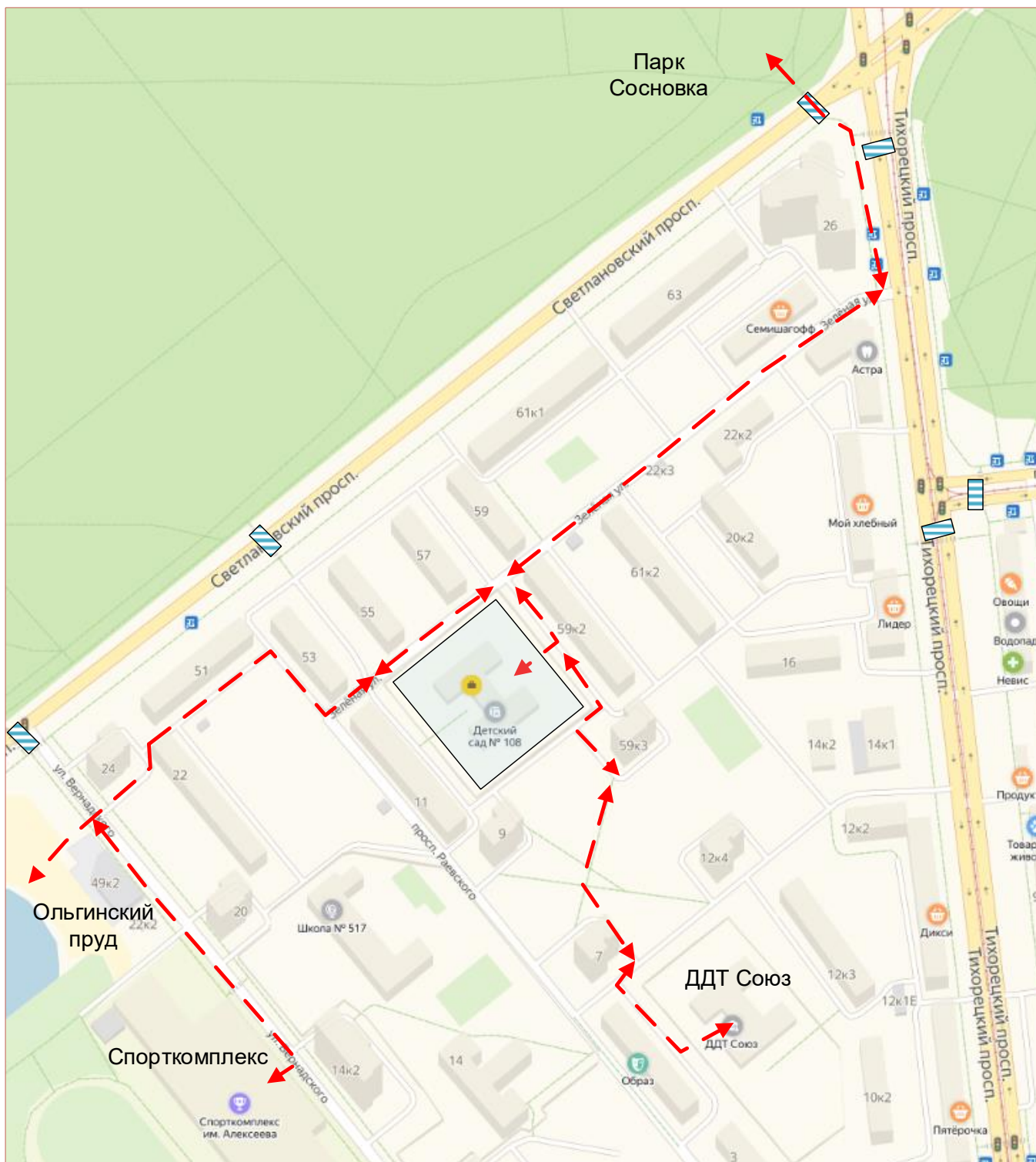
(по адресу 194100, г. Санкт - Петербург, улица Грибалевой, дом 7, корпус 2)









**Условные обозначения**

- |   |   |
|---|---|
|  - жилая застройка |  - движение транспортных средств |
|  - проезжая часть  |  - территория детского сада      |
|  - тротуар         |  - пешеходный переход            |

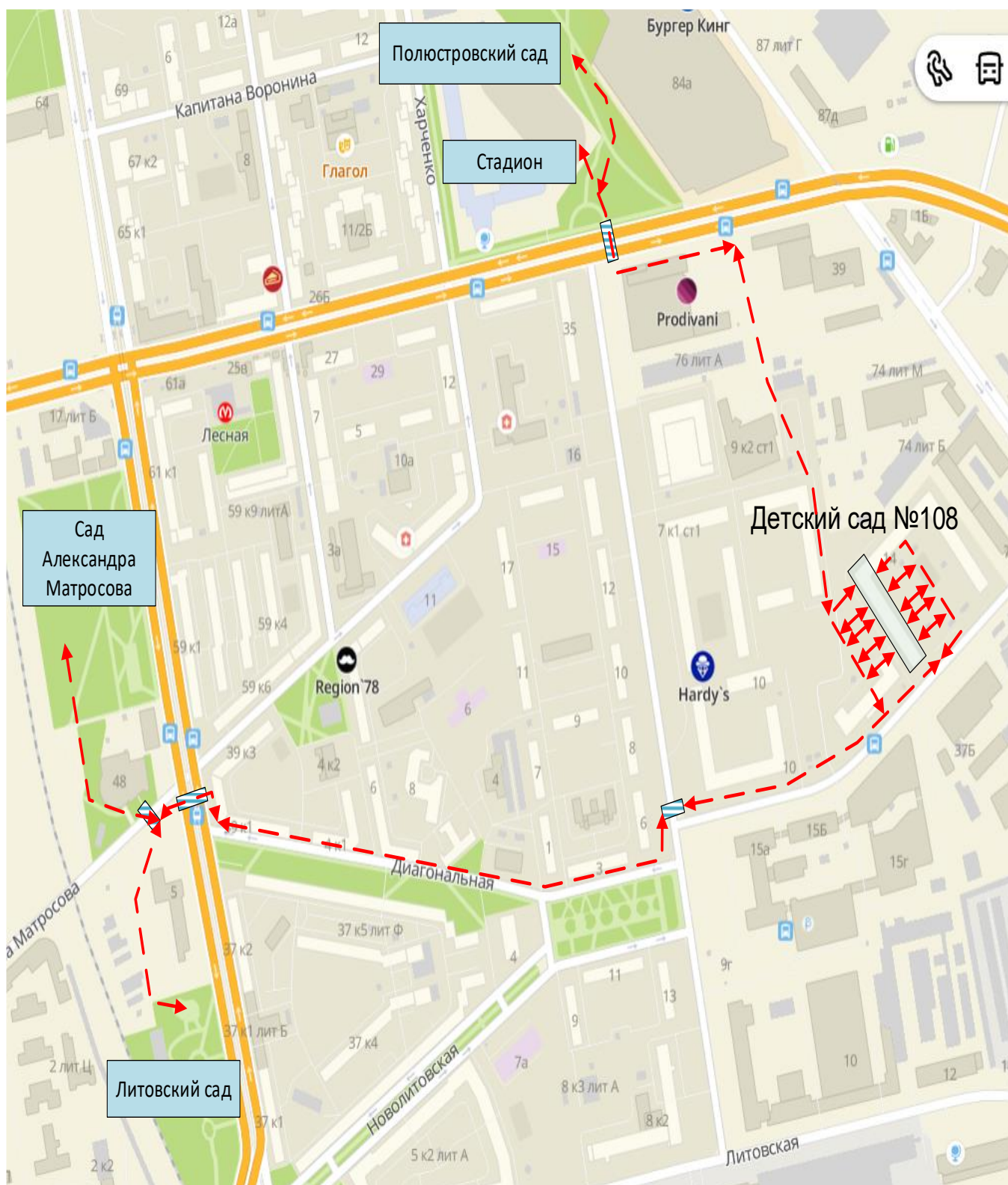
**3. Маршруты движения организованных групп детей от образовательной организации к стадиону, парку или спортивно-оздоровительному комплексу (по адресу 194064, г. Санкт - Петербург, Светлановский проспект, дом 55, корпус 2, литера А)**









**Условные обозначения**

- |   |                   |   |   |
|---|-------------------|---|---|
|  | - жилая застройка |  | - движение детей в (из) образовательную организацию |
|  | - проезжая часть  |  | - территория детского сада                          |
|  | - тротуар         |  | - пешеходный переход                                |

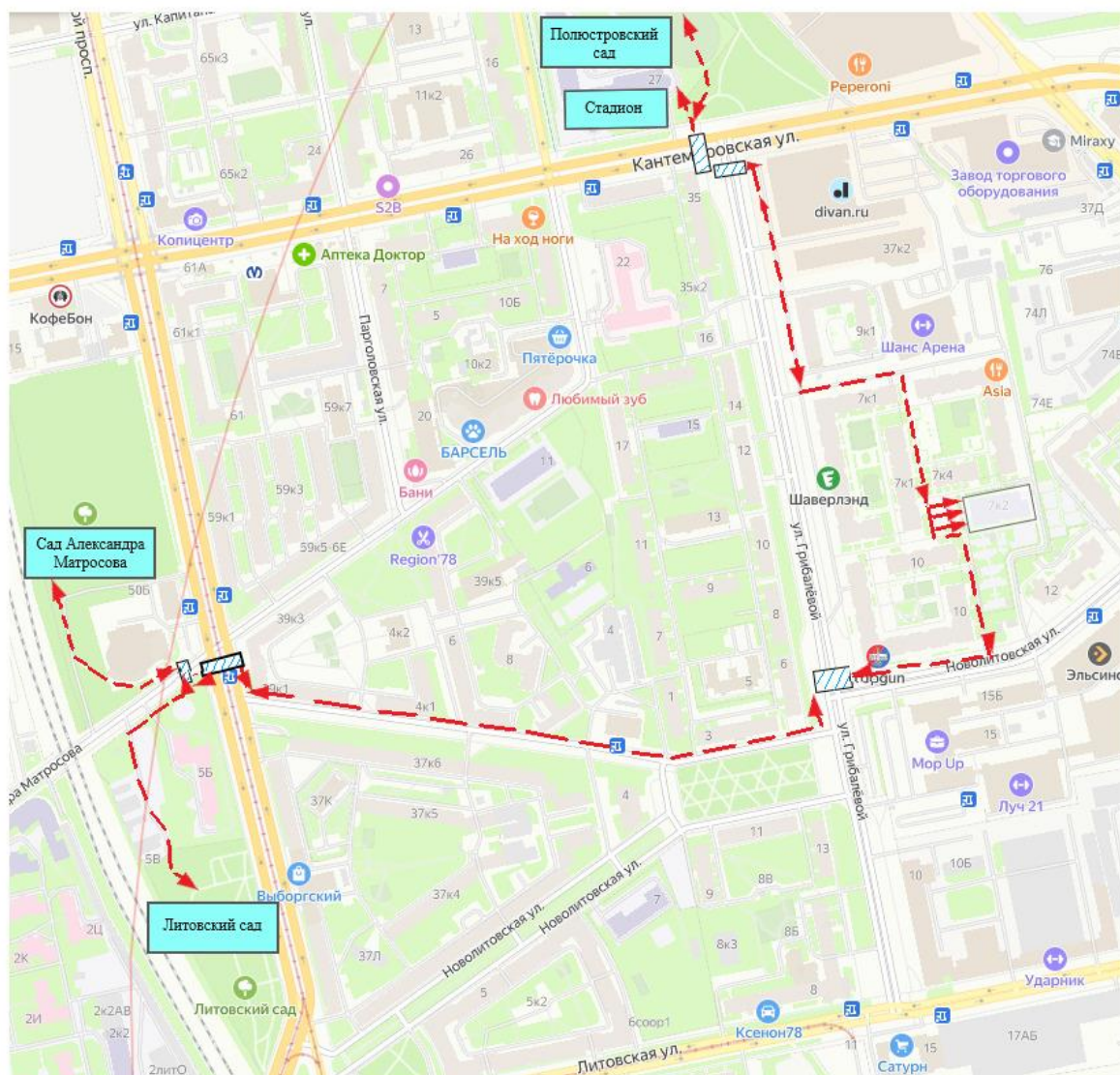
**3. Маршруты движения организованных групп детей от образовательной организации к стадиону, парку или спортивно-оздоровительному комплексу (по адресу 194100, г. Санкт - Петербург, улица Новолитовская, дом 14, строение 1)**



**Условные обозначения**

- |   |                   |   |   |
|---|-------------------|---|---|
|  | - жилая застройка |  | - движение детей в (из) образовательную организацию |
|  | - проезжая часть  |  | - территория детского сада                          |
|  | - тротуар         |  | - пешеходный переход                                |

### 3. Маршруты движения организованных групп детей от образовательной организации к стадиону, парку или спортивно-оздоровительному комплексу (по адресу 194100, г. Санкт - Петербург, улица Грибалева, дом 7, корпус 2)

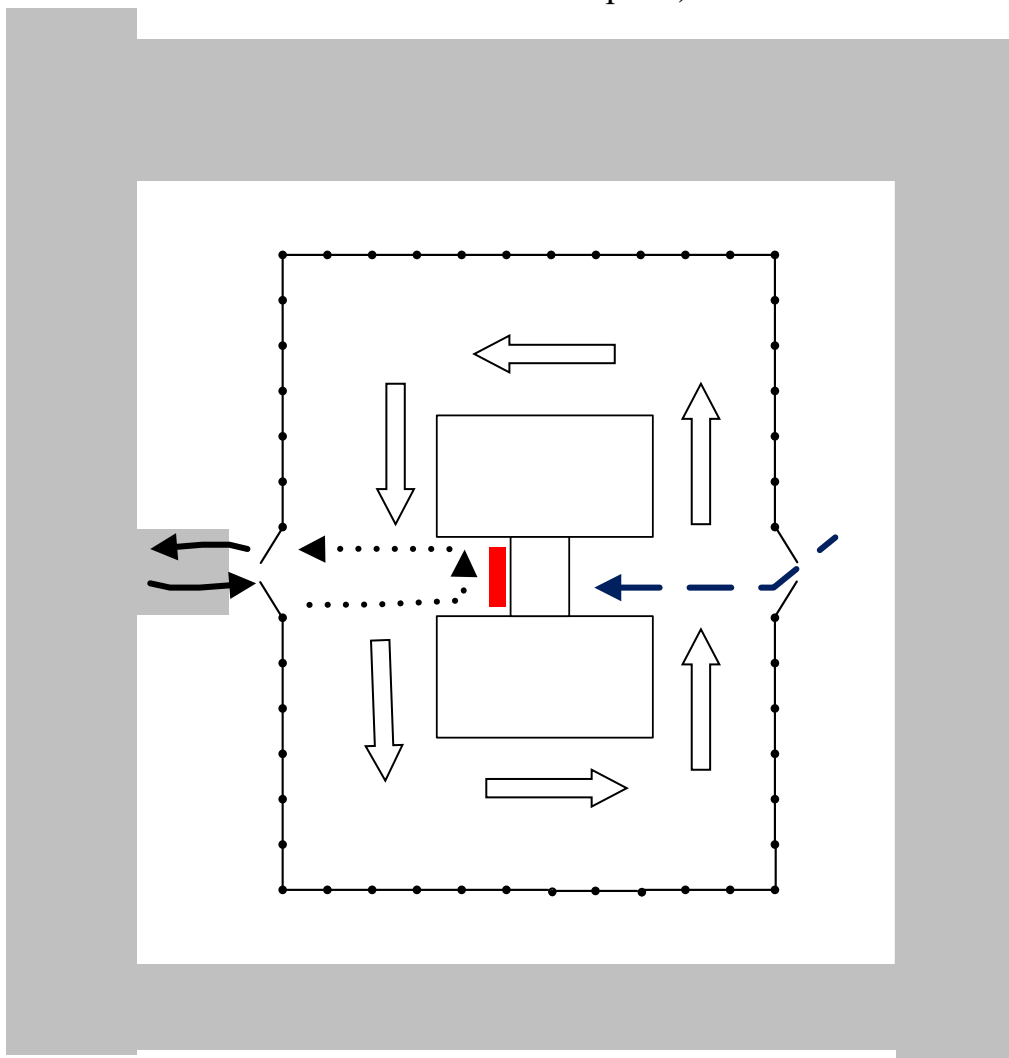


#### Условные обозначения





- |   |   |
|---|---|
|  - жилая застройка |  - движение детей (из) образовательную организацию |
|  - проезжая часть  |  - территория детского сада                        |
|  - тротуар         |  - пешеходный переход                              |


**4. Пути движения транспортных средств к местам разгрузки/погрузки и рекомендуемые безопасные пути передвижения детей по территории образовательной организации**

(по адресу 194064, г. Санкт - Петербург, Светлановский проспект, дом 55, корпус 2, литера А)



**Условные обозначения**

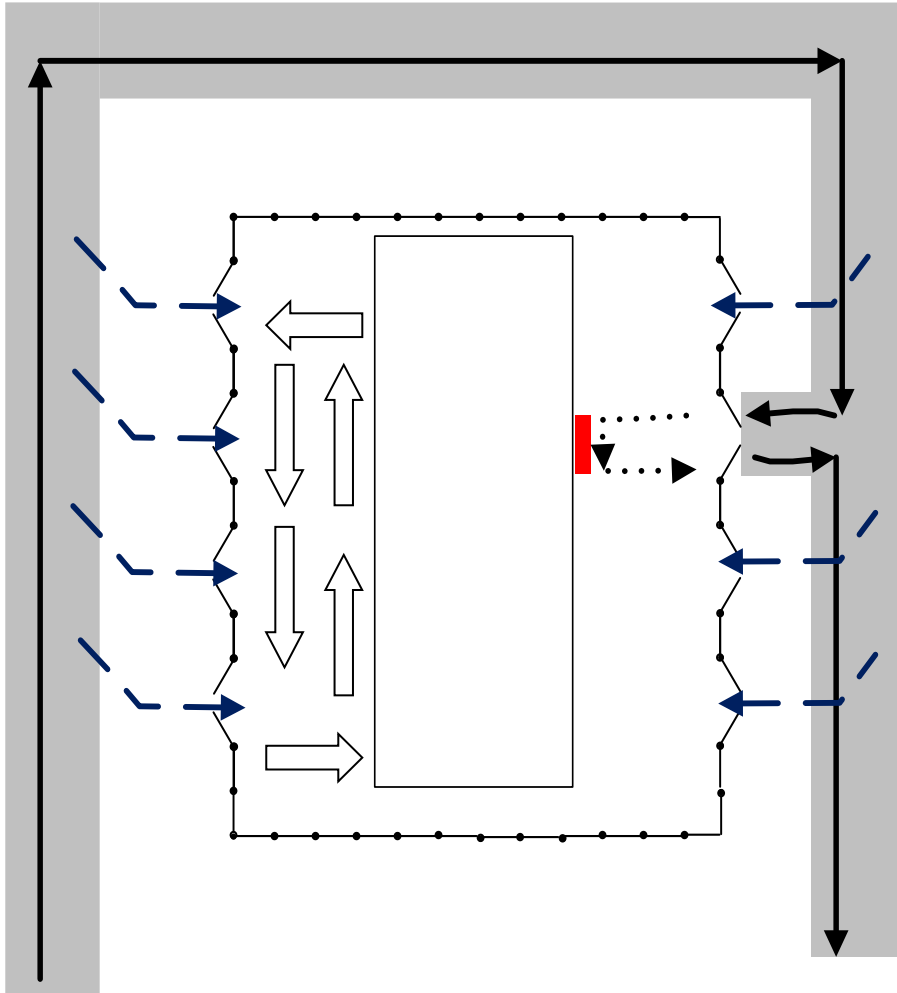
-  - въезд/выезд грузовых транспортных средств
-  - движение грузовых транспортных средств по территории образовательной организации
-  - движение детей по территории образовательной организации
-  - место разгрузки/погрузки




- движение детей на территории образовательного учреждения

#### 4. Пути движения транспортных средств к местам разгрузки/погрузки и рекомендуемые безопасные пути передвижения детей по территории образовательной организации

(по адресу 194100, г. Санкт - Петербург, улица Новолитовская, дом 14, строение 1)



#### Условные обозначения



- въезд/выезд грузовых транспортных средств




- движение грузовых транспортных средств по территории образовательной организации



- движение детей по территории образовательной организации



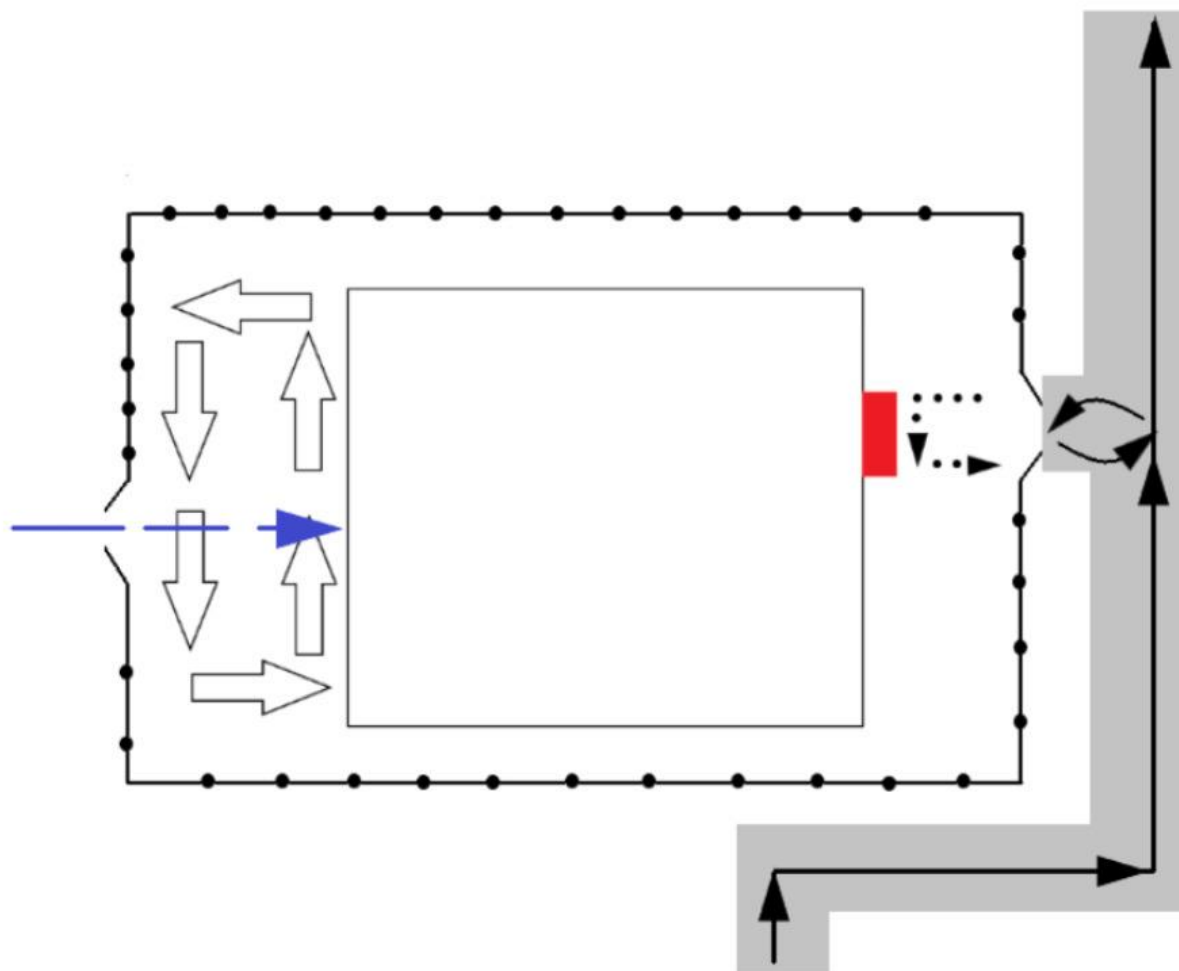
- место разгрузки/погрузки








- движение детей на территории образовательного учреждения

#### 4. Пути движения транспортных средств к местам разгрузки/погрузки и рекомендуемые безопасные пути передвижения детей по территории образовательной организации

(по адресу 194100, г. Санкт - Петербург, улица Грибалевой, дом 7, корпус 2)



##### Условные обозначения

-  - въезд/выезд грузовых транспортных средств
-  - движение грузовых транспортных средств по территории образовательной организации
-  - движение детей по территории образовательной организации
-  - место разгрузки/погрузки
-  - движение детей на территории образовательного учреждения