

СОГЛАСОВАНО

Начальник отдела образования
администрации Выборгского района
Санкт-Петербурга

« ____ » _____ 2022 года
_____ Ю.И. Панюкова

УТВЕРЖДАЮ

Заведующий ГБДОУ детским садом №108
комбинированного вида Выборгского района
Санкт-Петербурга

« ____ » _____ 2022 года
_____ Н.В. Бойцова

СОГЛАСОВАНО

Главный государственный инспектор
по безопасности дорожного движения
Выборгского района Санкт-Петербурга

« ____ » _____ 2022 года
_____ А.С. Баранов

ПАСПОРТ

ДОРОЖНОЙ БЕЗОПАСНОСТИ

Государственного бюджетного дошкольного образовательного

учреждения детского сада №108 комбинированного вида

Выборгского района Санкт-Петербурга

2022 год

Общие сведения

Государственное бюджетное дошкольное образовательное учреждение детский сад №108 комбинированного вида Выборгского района Санкт-Петербурга
(полное наименование ОУ)

Юридический адрес ОУ: 194064, г. Санкт-Петербург, Светлановский проспект, дом 55, корпус 2, литера А

Фактический адрес ОУ:

1. 194064, г. Санкт - Петербург, Светлановский проспект, дом 55, корпус 2, литера А
2. 194100, г. Санкт - Петербург, улица Новолитовская, дом 14, строение 1

Руководитель ОУ Бойцова Наталья Владимировна 297-22-93
(фамилия, имя, отчество) (телефон)

Заместитель
руководителя ОУ: Ахременко Элина Владимировна 297-91-96
(фамилия, имя, отчество) (телефон)

Сайт ОУ: info.sad108@obr.gov.spb.ru

Специалист отдела образования,
курирующий вопросы профилактики
детского дорожно-транспортного
травматизма

_____ Кузнецова Екатерина Дмитриевна 576-56-56*586
(должность) (фамилия, имя, отчество) (телефон)

Закрепленный за ОУ работник
Госавтоинспекции

_____ Александрова Светлана Константиновна 573-12-78
(должность) (фамилия, имя, отчество) (телефон)

Ответственный за организацию
работы по профилактике
детского дорожно-транспортного
травматизма в ОУ

_____ методист Ганичева Людмила Александровна 297-22-93
(должность) (фамилия, имя, отчество) (телефон)

Руководитель или ответственный
работник дорожно-эксплуатационной
организации, осуществляющей
содержание уличной
дорожной сети

_____ (фамилия имя, отчество) _____ (телефон)

Руководитель или ответственный
работник дорожно-эксплуатационной
организации, осуществляющей
содержание внутридворовой
территории

_____ (фамилия, имя, отчество)

_____ (телефон)

1. Количество воспитанников:
 - по адресу 194064, г. Санкт - Петербург, Светлановский проспект, дом 55, корпус 2, литера А – 270 человек;
 - по адресу 194100, г. Санкт - Петербург, улица Новолитовская, дом 14, строение 1 - 121 человек.
2. Наличие кабинета по БДД:
 - по адресу 194064, г. Санкт - Петербург, Светлановский проспект, дом 55, корпус 2, литера А) – нет;
 - по адресу 194100, г. Санкт - Петербург, улица Новолитовская, дом 14, строение 1) - есть (на 2 этаже располагается учебный класс по БДД).
3. Наличие уголков по БДД:
 - уголки безопасности для детей в каждой группе;
 - информационные стенды для родителей в каждой группе;
 - в переходах на этажах
4. Наличие автогородка (площадки) по БДД _____ нет _____
5. Наличие автобуса в ОУ _____ нет _____
6. Владелец автобуса
(при наличии автобуса) _____ нет _____
7. Время посещения воспитанников ГБДОУ детский сад № 108 Выборгского района Санкт-Петербурга: Пн.- пт. с 07.00 до 19.00.
Непосредственно образовательная деятельность: по расписанию во всех возрастных группах.

Телефоны оперативных служб:

01(101), 02 (102), 03 (103)

Содержание

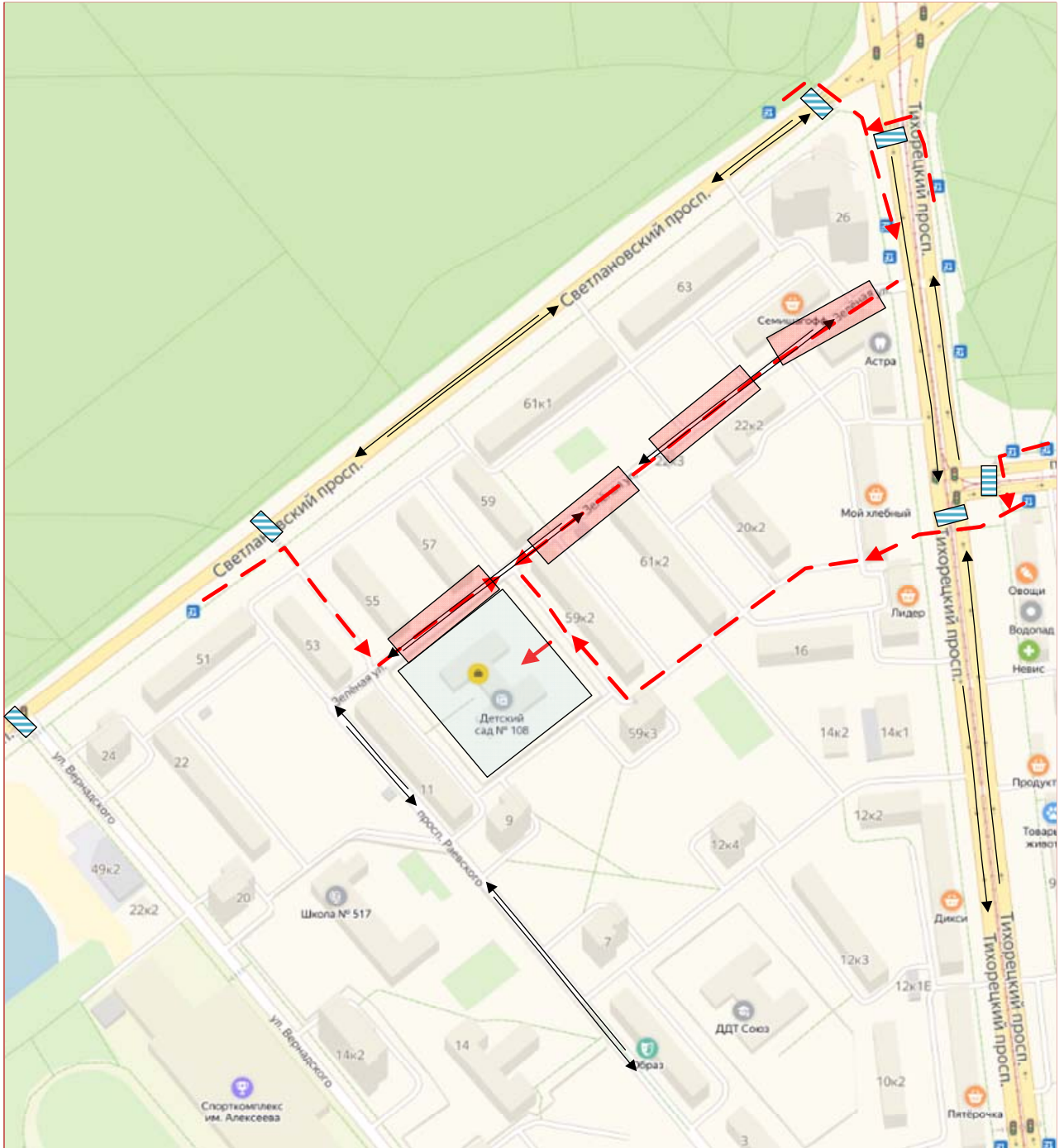
План - схемы образовательного учреждения:

- 1) Район расположения образовательной организации, пути движения транспортных средств и детей (обучающихся);
- 2) Схема организации дорожного движения в непосредственной близости от образовательной организации с размещением соответствующих технических средств организации дорожного движения, маршрутов движения детей и расположения парковочных мест;
- 3) Маршруты движения организованных групп детей от образовательной организации к стадиону, парку или спортивно-оздоровительному комплексу;
- 4) Пути движения транспортных средств к местам разгрузки/погрузки и рекомендуемых безопасных путей передвижения детей по территории образовательного учреждения.









План-схемы образовательной организации

1. Район расположения образовательной организации, пути движения транспортных средств и детей (обучающихся)

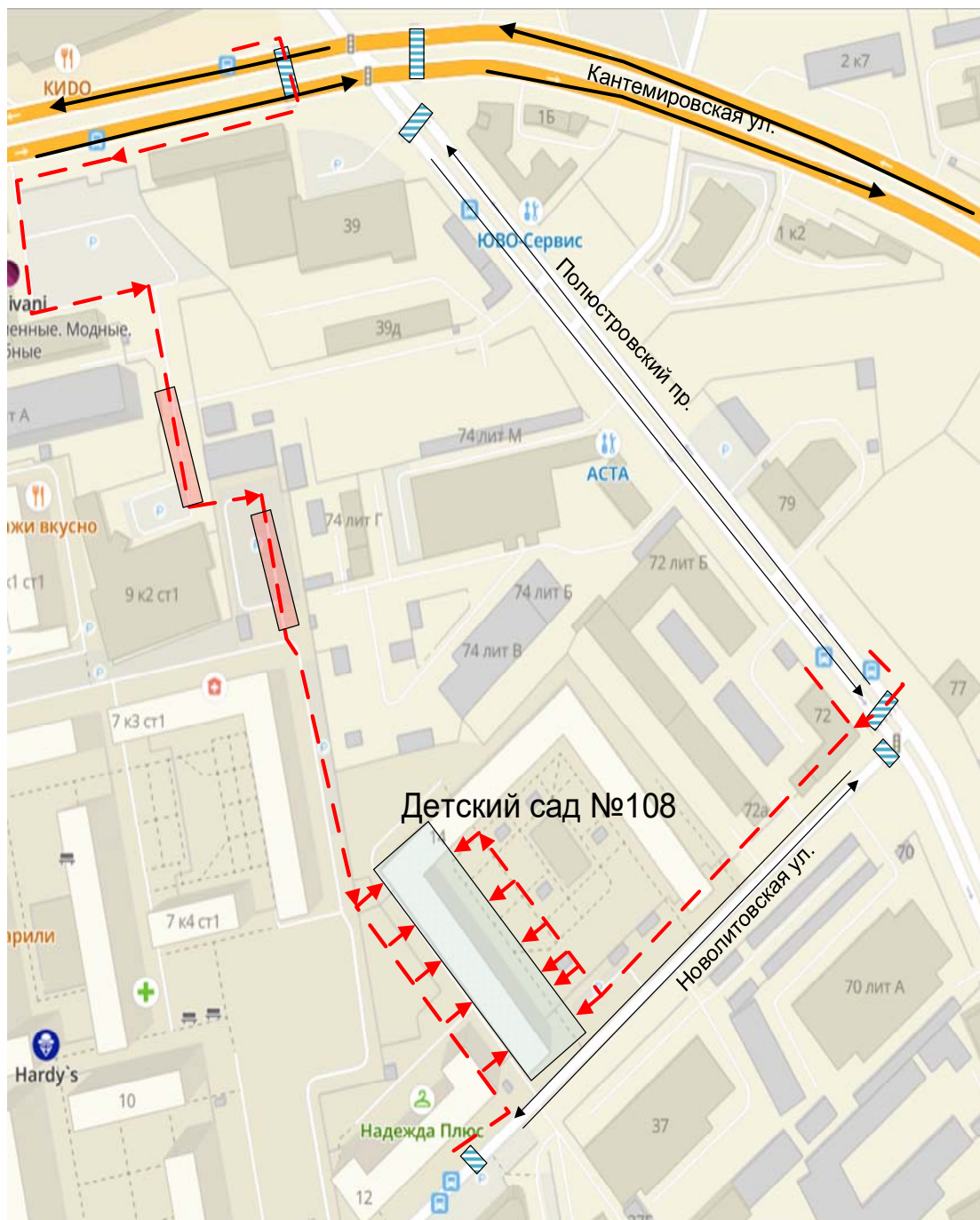
(по адресу 194064, г. Санкт - Петербург, Светлановский проспект, дом 55, корпус 2, литера А)











Условные обозначения

	- жилая застройка		- движение транспортных средств
	- проезжая часть		- движение детей в (из) образовательную организацию
	- тротуар		- опасные участки
	- пешеходный переход		- территория детского сада

1. Район расположения образовательной организации, пути движения транспортных средств и детей (обучающихся)
 (по адресу 194100, г. Санкт - Петербург, улица Новолитовская, дом 14, строение 1)

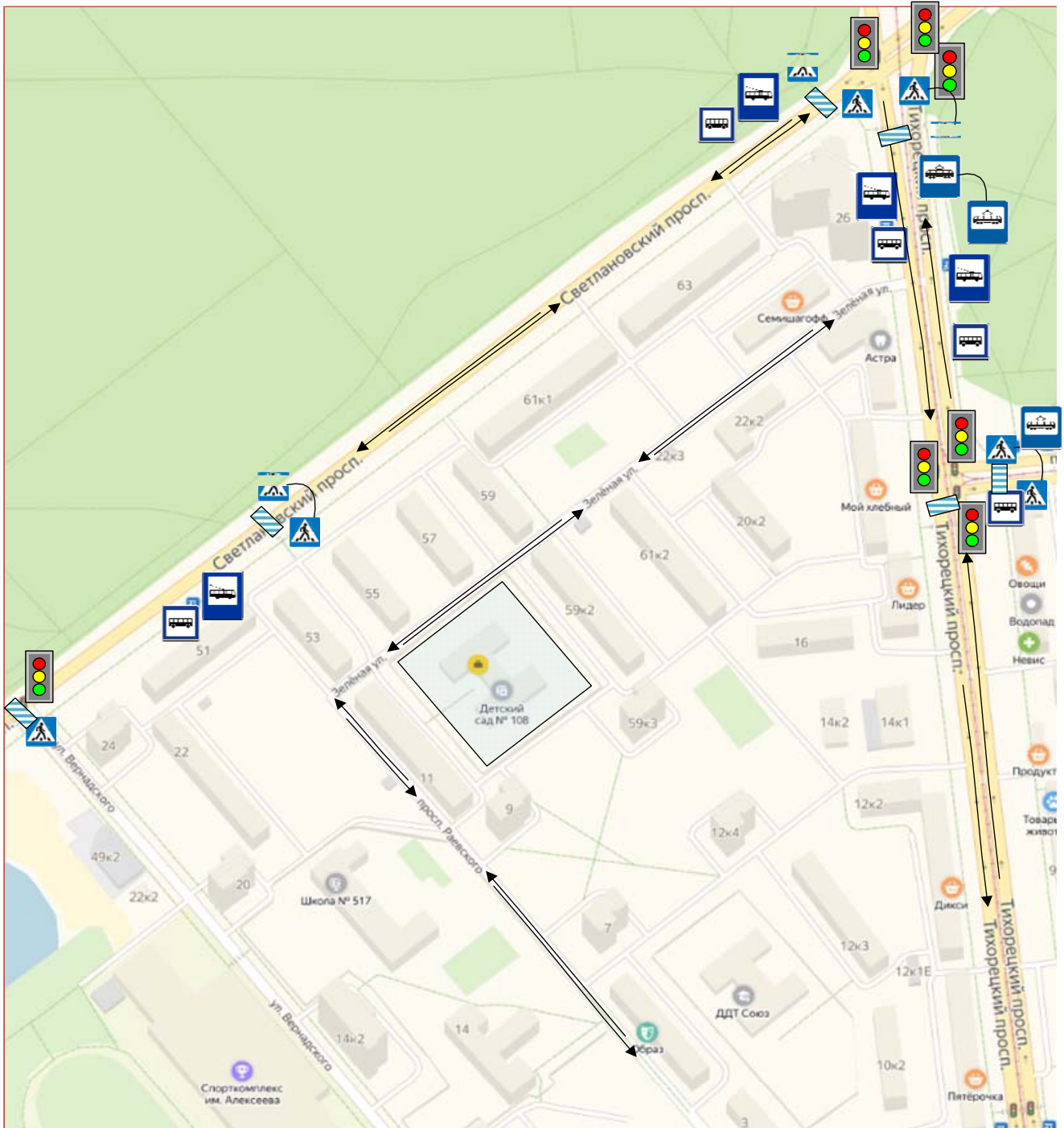


Условные обозначения


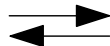




- | | | | |
|---|----------------------|---|---|
|  | - жилая застройка |  | - движение транспортных средств |
|  | - проезжая часть |  | - движение детей в (из) образовательную организацию |
|  | - тротуар |  | - опасные участки |
|  | - пешеходный переход |  | - территория детского сада |

2.Схема организации дорожного движения в непосредственной близости от образовательной организации с размещением соответствующих технических средств организации дорожного движения, маршрутов движения детей и расположения парковочных мест

(по адресу 194064, г. Санкт - Петербург, Светлановский проспект, дом 55, корпус 2, литера А)

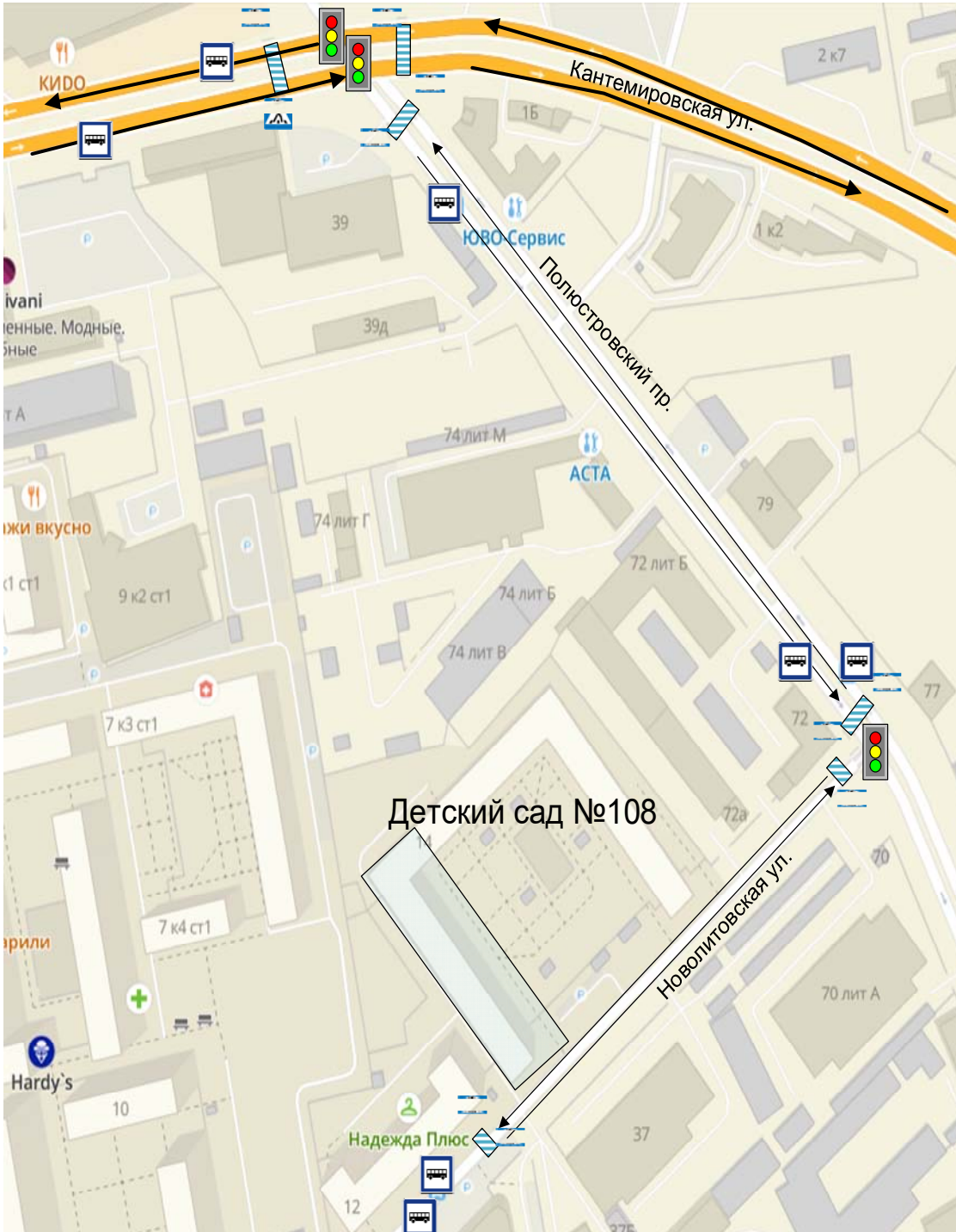


Условные обозначения







- | | | | |
|---|-------------------|---|---------------------------------|
|  | - жилая застройка |  | - движение транспортных средств |
|  | - проезжая часть |  | - территория детского сада |
|  | - тротуар |  | - пешеходный переход |

2.Схема организации дорожного движения в непосредственной близости от образовательной организации с размещением соответствующих технических средств организации дорожного движения, маршрутов движения детей и расположения парковочных мест

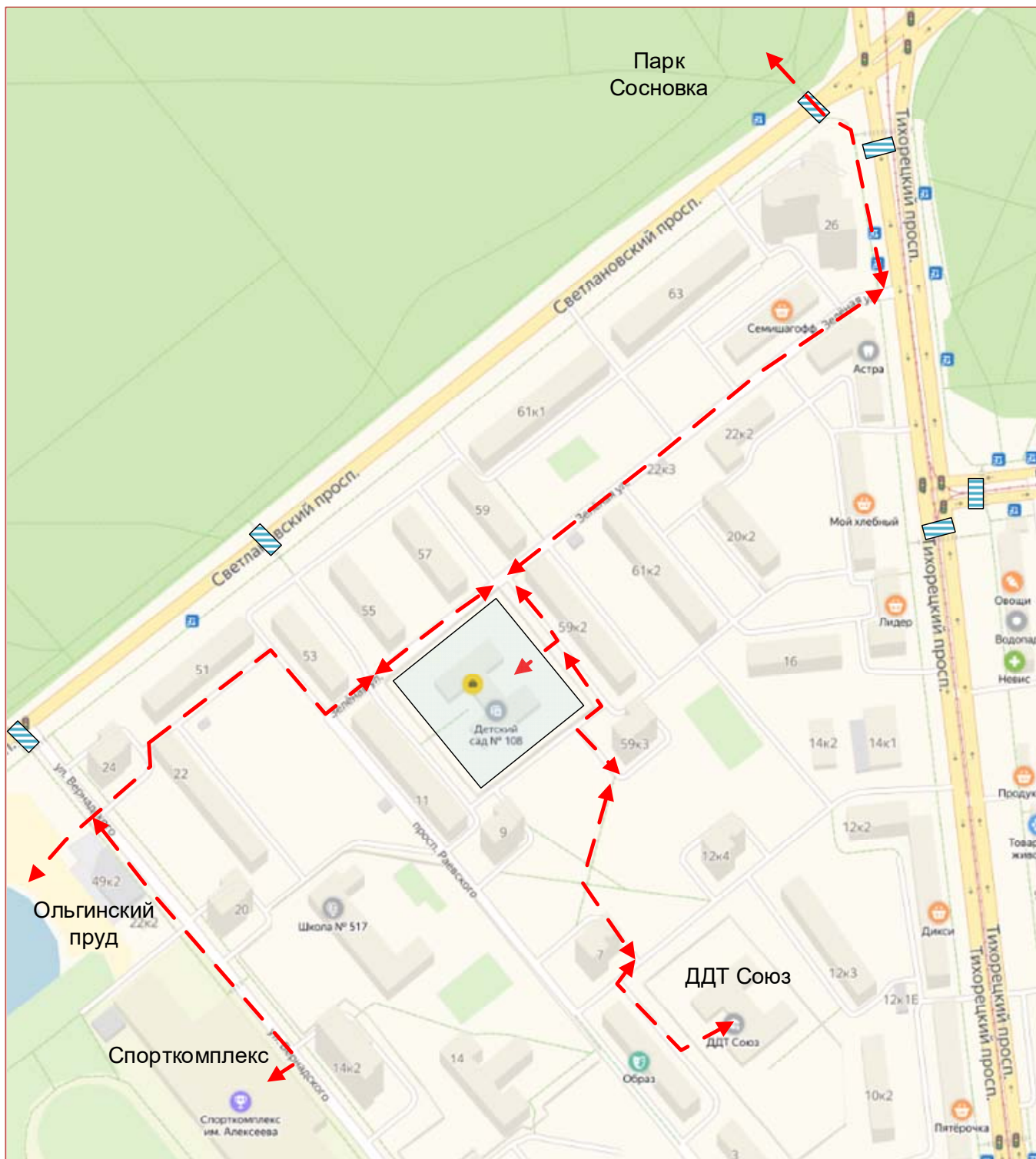
(по адресу 194100, г. Санкт - Петербург, улица Новолитовская, дом 14, строение 1)









Условные обозначения

- | | | | |
|---|-------------------|---|---------------------------------|
|  | - жилая застройка |  | - движение транспортных средств |
|  | - проезжая часть |  | - территория детского сада |
|  | - тротуар |  | - пешеходный переход |

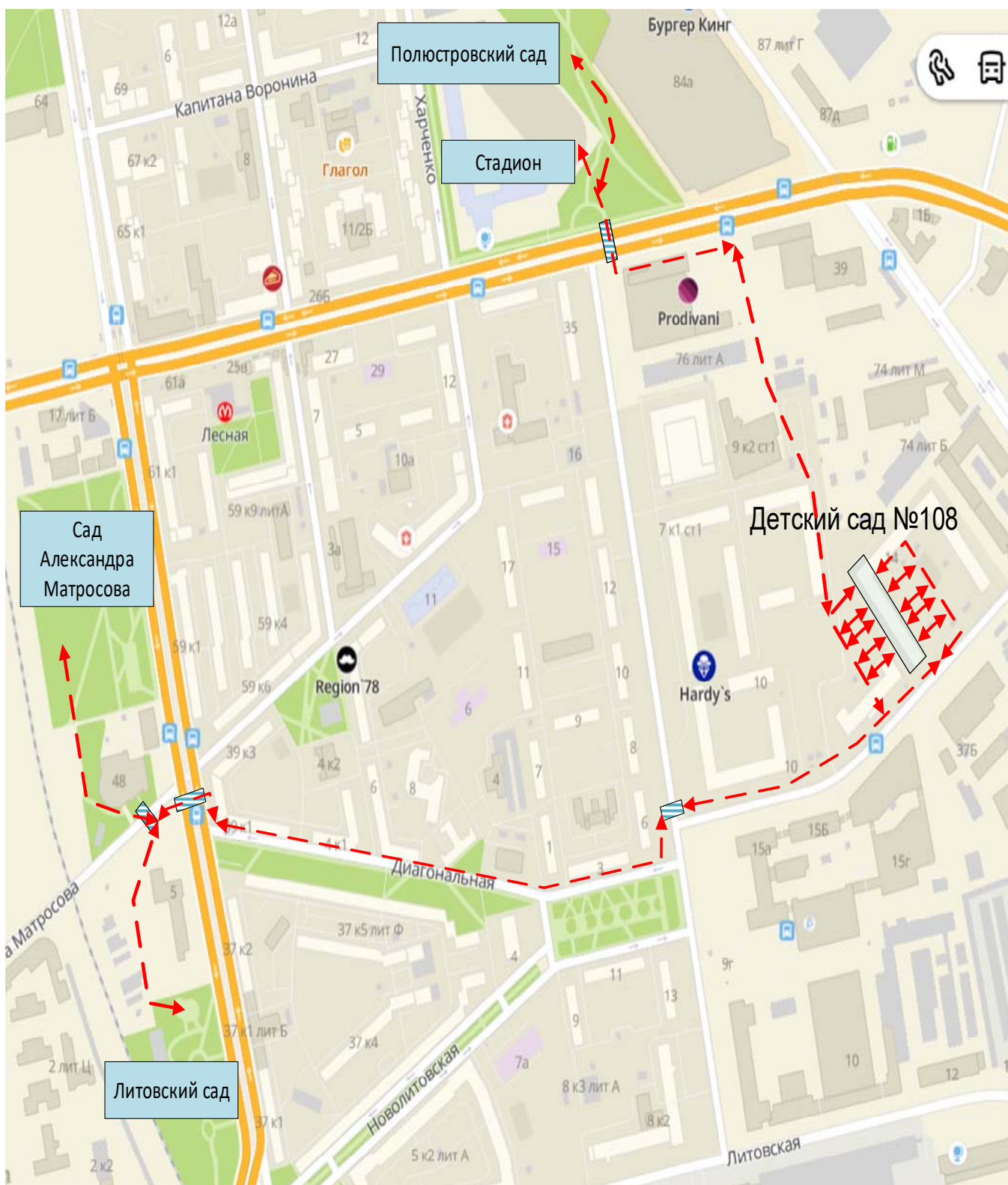
3. Маршруты движения организованных групп детей от образовательной организации к стадиону, парку или спортивно-оздоровительному комплексу (по адресу 194064, г. Санкт - Петербург, Светлановский проспект, дом 55, корпус 2, литера А)









Условные обозначения

- | | | | |
|---|-------------------|---|---|
|  | - жилая застройка |  | - движение детей в (из) образовательную организацию |
|  | - проезжая часть |  | - территория детского сада |
|  | - тротуар |  | - пешеходный переход |

3. Маршруты движения организованных групп детей от образовательной организации к стадиону, парку или спортивно-оздоровительному комплексу (по адресу 194100, г. Санкт - Петербург, улица Новолитовская, дом 14, строение 1)

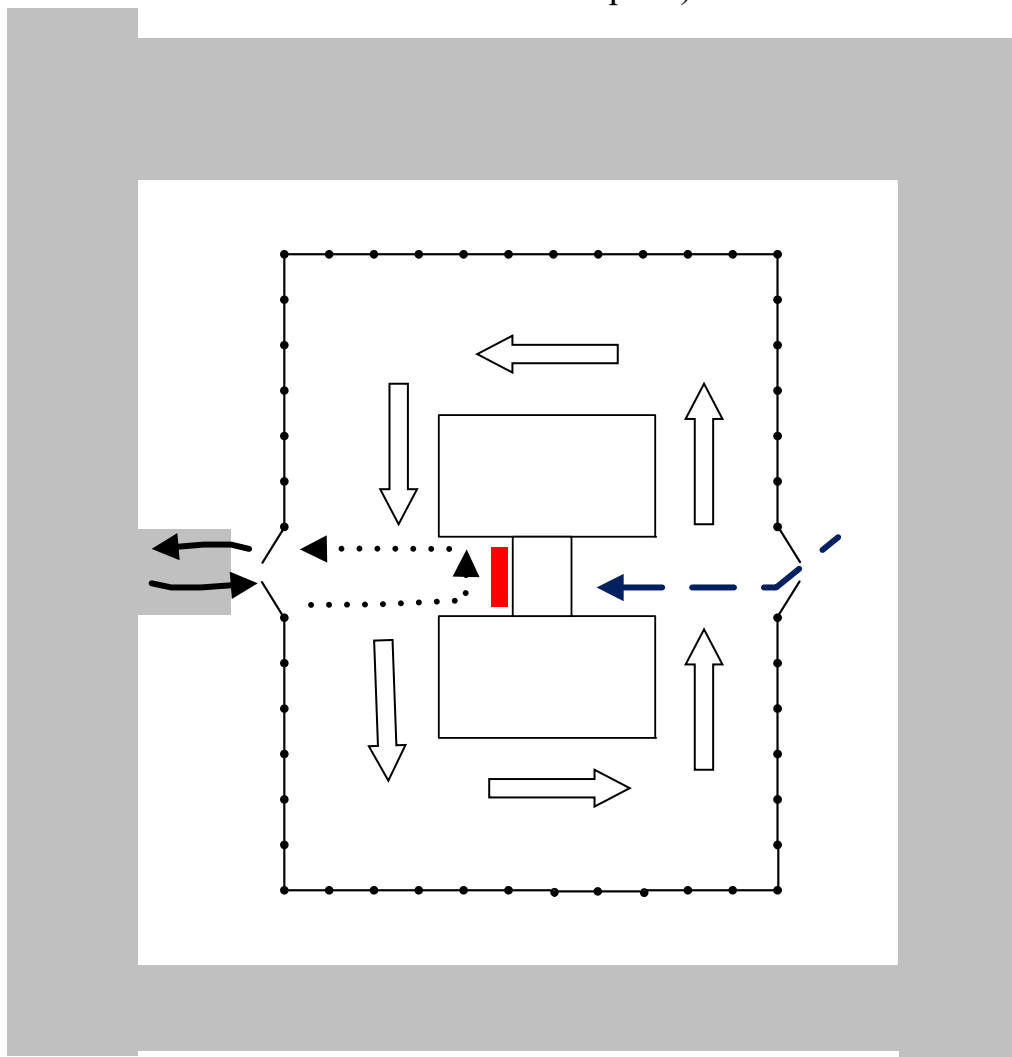


Условные обозначения


- | | |
|---|---|
|  - жилая застройка |  - движение детей в (из) образовательную организацию |
|  - проезжая часть |  - территория детского сада |
|  - тротуар |  - пешеходный переход |

4. Пути движения транспортных средств к местам разгрузки/погрузки и рекомендуемые безопасные пути передвижения детей по территории образовательной организации

(по адресу 194064, г. Санкт - Петербург, Светлановский проспект, дом 55, корпус 2, литера А)



Условные обозначения



- въезд/выезд грузовых транспортных средств



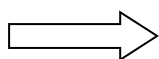
- движение грузовых транспортных средств по территории образовательной организации



- движение детей по территории образовательной организации



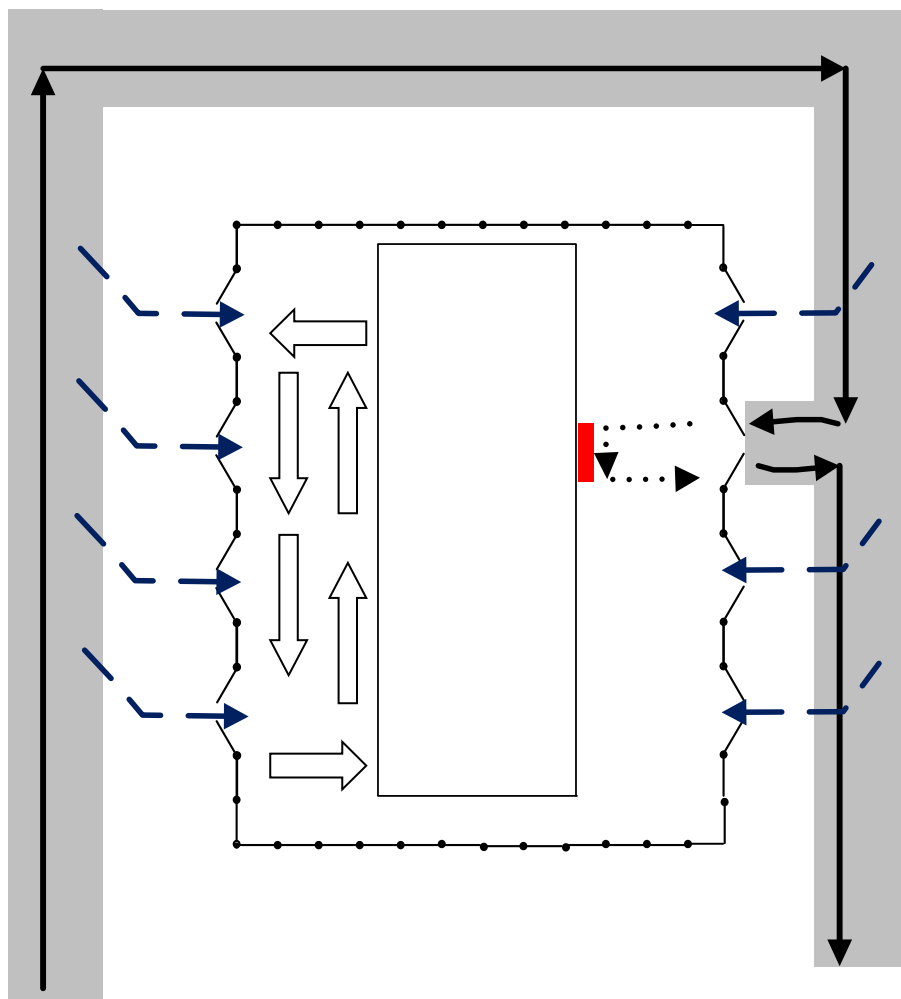
- место разгрузки/погрузки



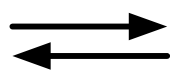




- движение детей на территории образовательного учреждения

4. Пути движения транспортных средств к местам разгрузки/погрузки и рекомендуемые безопасные пути передвижения детей по территории образовательной организации

(по адресу 194100, г. Санкт - Петербург, улица Новолитовская, дом 14, строение 1)



Условные обозначения

-  - въезд/выезд грузовых транспортных средств
-  - движение грузовых транспортных средств по территории образовательной организации
-  - движение детей по территории образовательной организации
-  - место разгрузки/погрузки
-  - движение детей на территории образовательного учреждения